

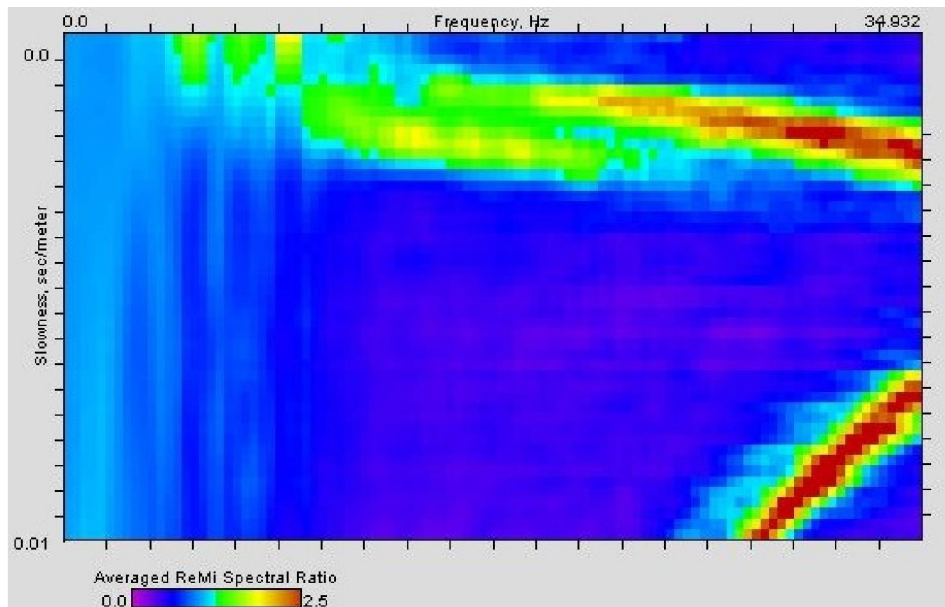
MISURA DI VELOCITA' DELLE ONDE S CON TECNICA ReMi

RM_26

Codice SoftMS

026093L44REMI44

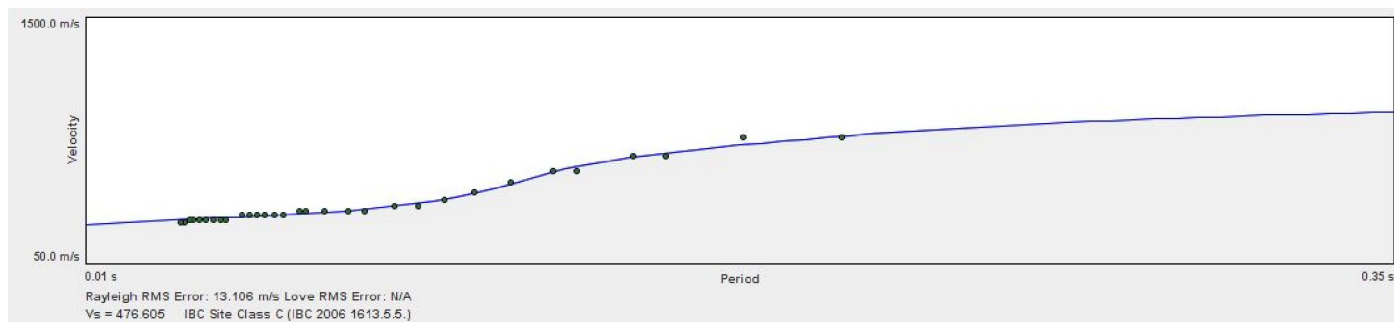
SPETTRO *p-f*

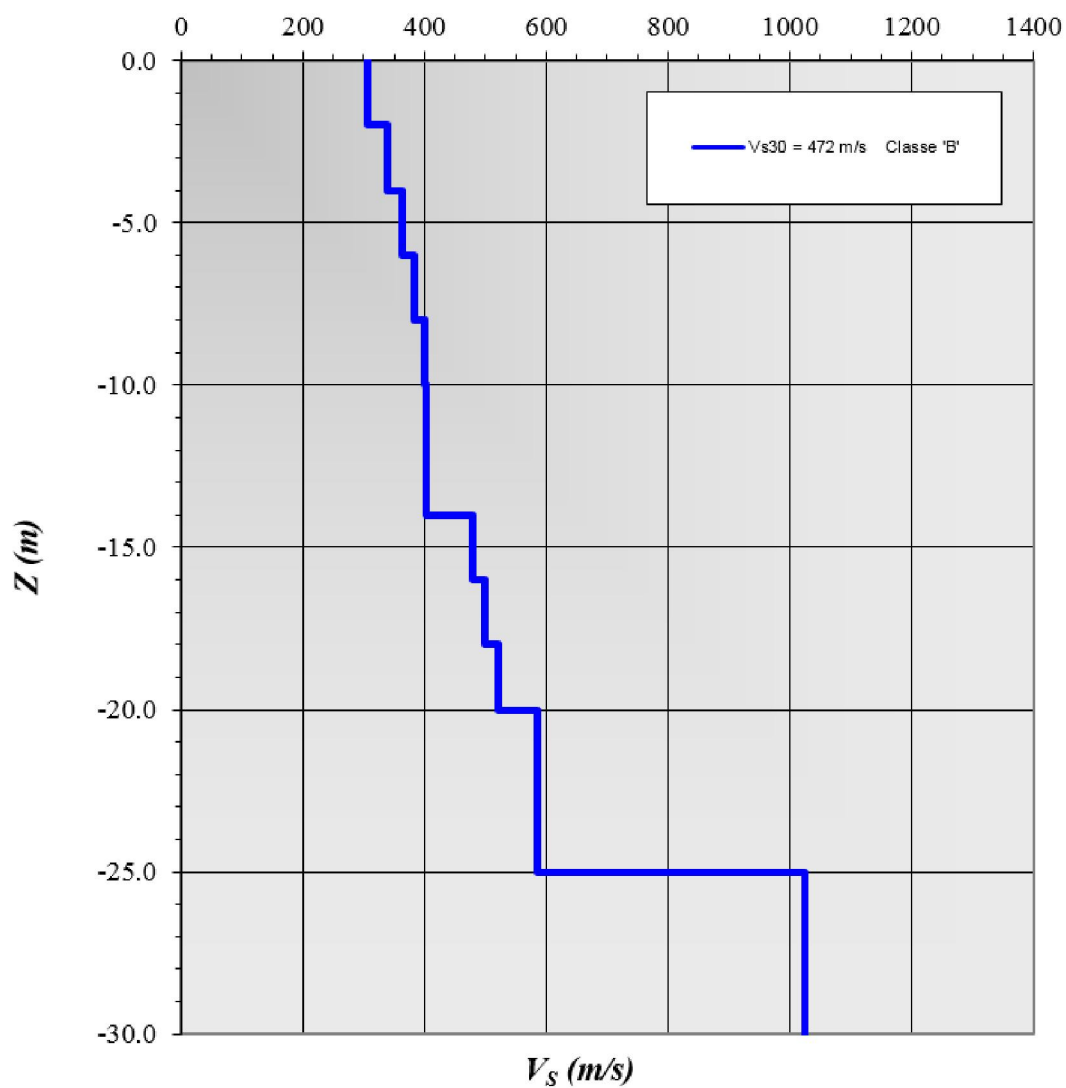


DATI STAZIONE

COMUNE	VOLPAGO DEL MONTELLO
CODICE STAZIONE	RM_26
WGS 84 UTM 33 NORD	5072311.687
WGS 84 UTM 33 EST	279925.839
QUOTA PIANO CAMPAGNA	69 m s.l.m.
VS ₃₀ E CATEGORIA DI SOTTOSUOLO	472 - classe "B"
ANNO E MESE DI MISURA	2015/11

CURVA DI DISPERSIONE



LOG VERTICALE DI V_{S30} *Stazione RM-26*

FOTO



ESTRATTO C.T.R.

